

# OLJESKYDDSDSBEREDSKAP I SVERIGE

En kartläggning av förmågan i svenska kustlän och kommuner

# **SYFTE**

**Att kartlägga hur arbetet med oljeskadeskyddet ser ut i de län och kommuner som har kust mot statligt vatten inklusive sjöarna Vänern, Vättern och Mälaren.**

# GENOMFÖRANDE



Metod och insamling:  
Kvantitativ metod, webbenkät



Målgrupp:  
18 länsstyrelser som ansvarat för insamling från sina kommuner



Insamlingsperiod:  
Datainsamling juni – oktober 2021

Län

Kommun

# OMRÅDEN I KARTLÄGGNINGEN



RISK OCH  
SÅRBARHETSANALYSER (RSA)



PLANERING OCH  
ORGANISERING

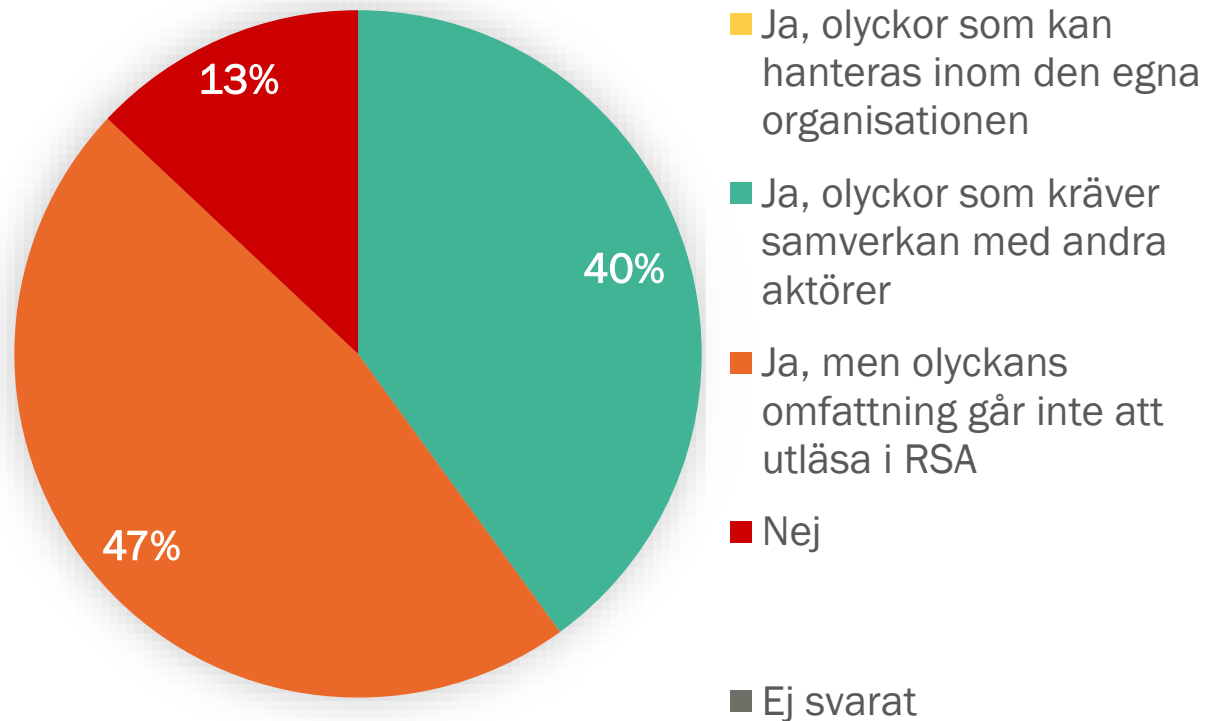


DIGITAL MILJÖATLAS

# RISK- OCH SÅRBARHETSANALYS

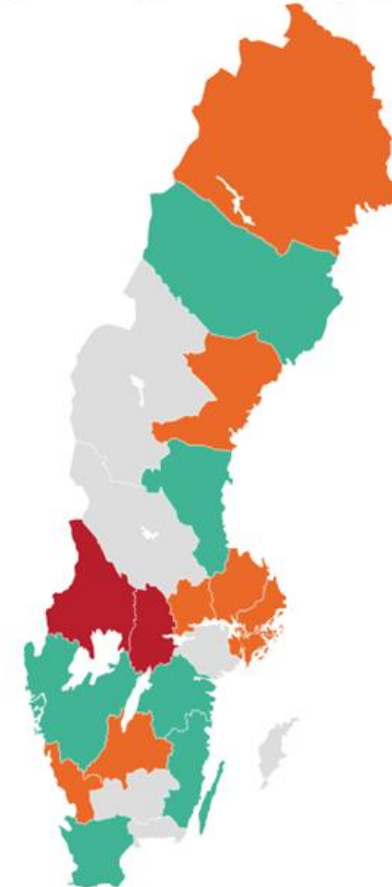
# RSA – UTSLÄPP AV OLJA FRÅN SJÖFART

Länsstyrelsernas RSA innefattar risk att drabbas av större utsläpp av olja från sjöfart



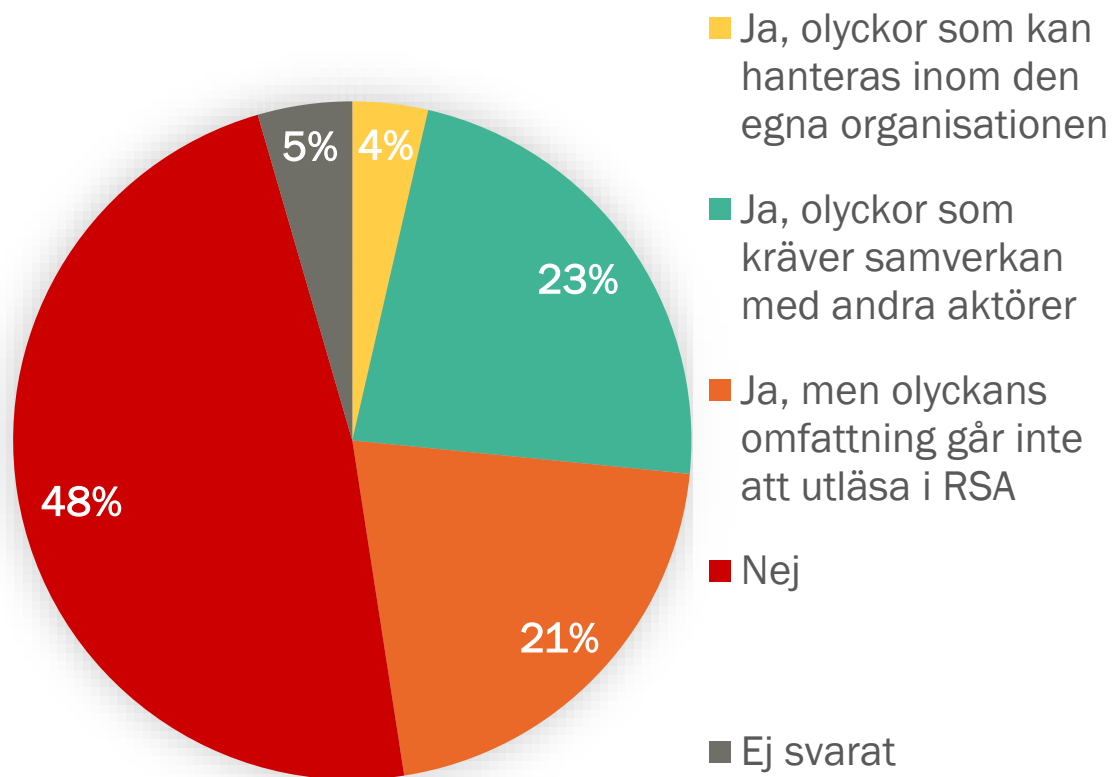
Länsstyrelsernas RSA innefattar risk att drabbas av större utsläpp av olja från sjöfart

■ Ja, olyckor som kan hanteras inom den egna organisationen ■ Ja, olyckor som kräver samverkan med andra aktörer ■ Ja, men olyckans omfattning går inte att utläsa i RSA ■ Nej ■ Ej svarat



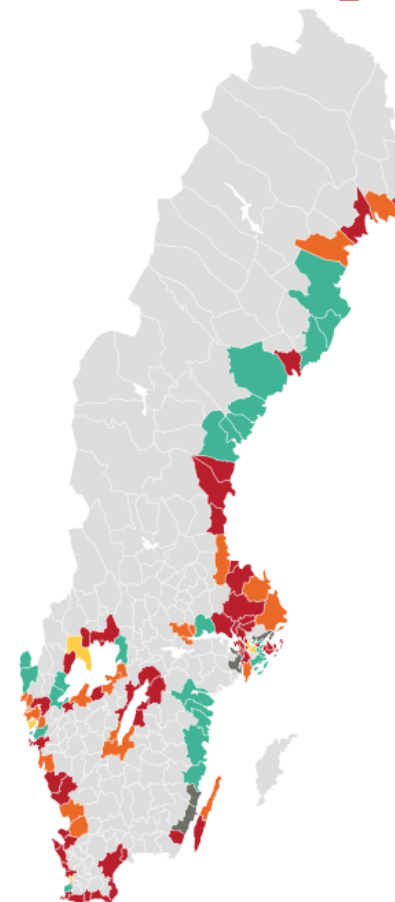
# RSA – UTSLÄPP AV OLJA FRÅN SJÖFART

Kommunernas RSA innefattar risk att drabbas av större utsläpp av olja från sjöfart



Kommunernas RSA innefattar risk att drabbas av större utsläpp av olja från sjöfart

■ Ja, olyckor som kan hanteras inom den egna organisationen
 ■ Ja, olyckor som kräver samverkan med andra aktörer
 ■ Ja, men olyckans omfattning går inte att utläsa i RSA
 ■ Nej
 ■ Ej svarat



# RISKBILD...

Län


Endast sju procent av länsstyrelserna har använt rapporten som underlag för framtagandet av länsstyrelsens RSA.

Kommun

Motsvarande bland kommunerna är fyra procent.

## Riskbild för oljeolyckor till sjöss i Sverige

– En kunskapsöversikt för Östersjön, Västerhavet och de stora sjöarna



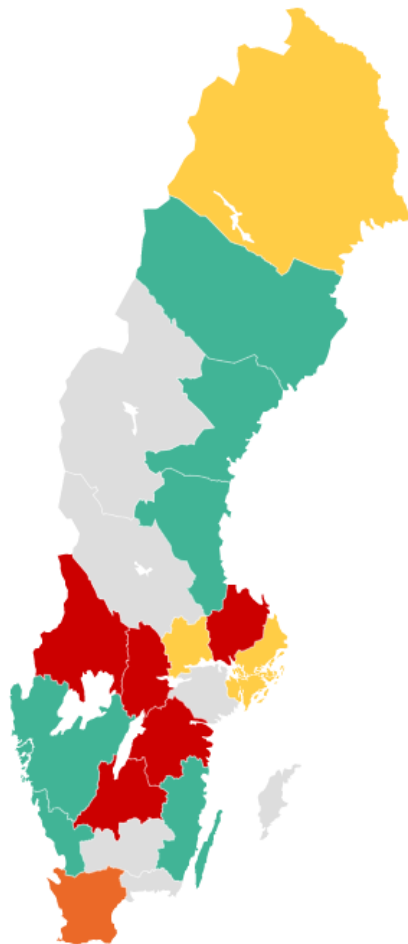


# PLANERING OCH ORGANISERING

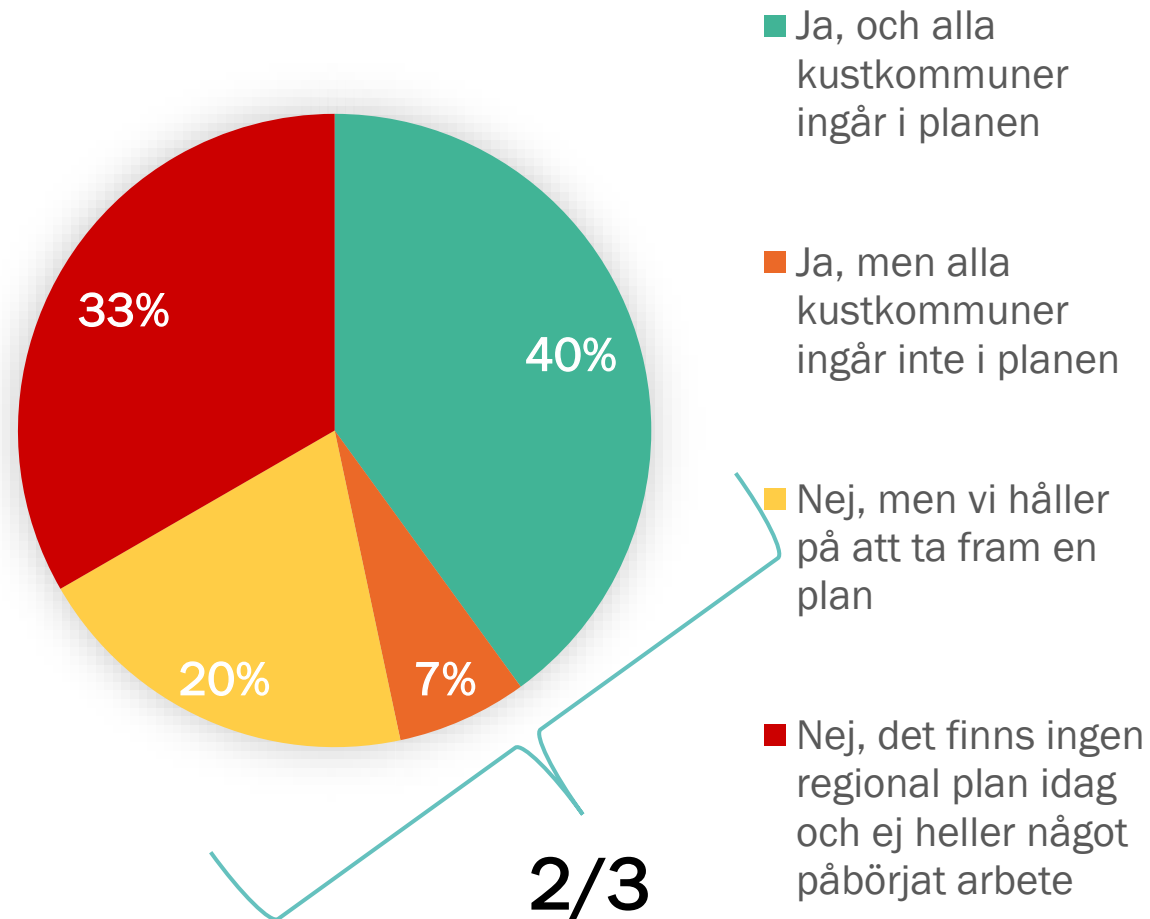
# REGIONAL OLJESKYDDSPLAN

## Regional oljeskyddsplan (län)

■ Ja, och alla kustkommuner ingår i planen
 ■ Ja, men alla kustkommuner ingår inte i planen
 ■ Nej, men vi håller på att ta fram en plan
 ■ Nej, det finns ingen regional plan idag och ej heller något påbörjat arbete



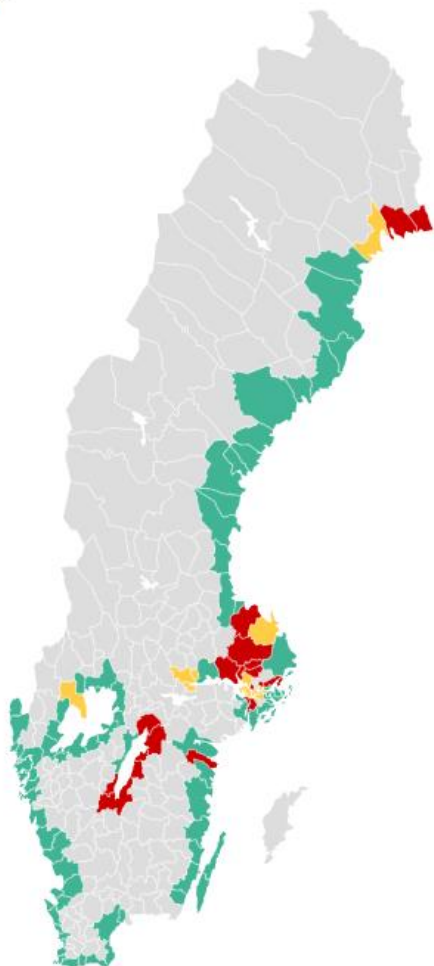
## Regional oljeskyddsplan



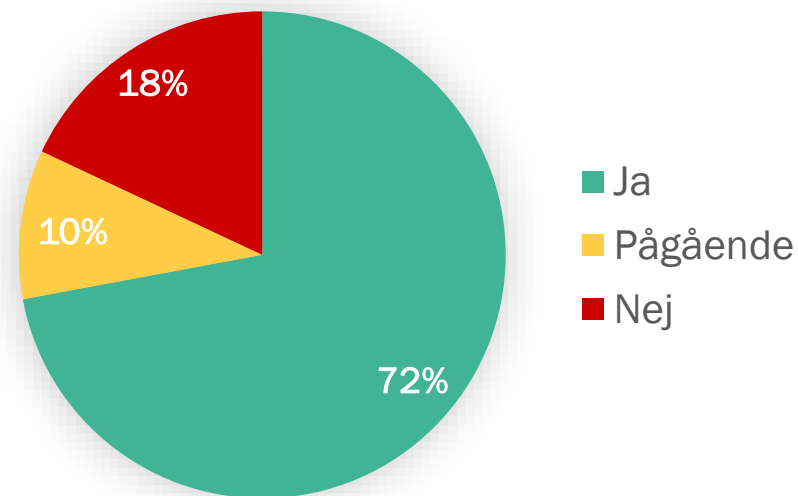
# REGIONAL ELLER KOMMUNAL OLJESKYDDSPLAN

Regional eller kommunal oljeskyddsplan (alla kommuner)

■ Ja ■ Pågående ■ Nej

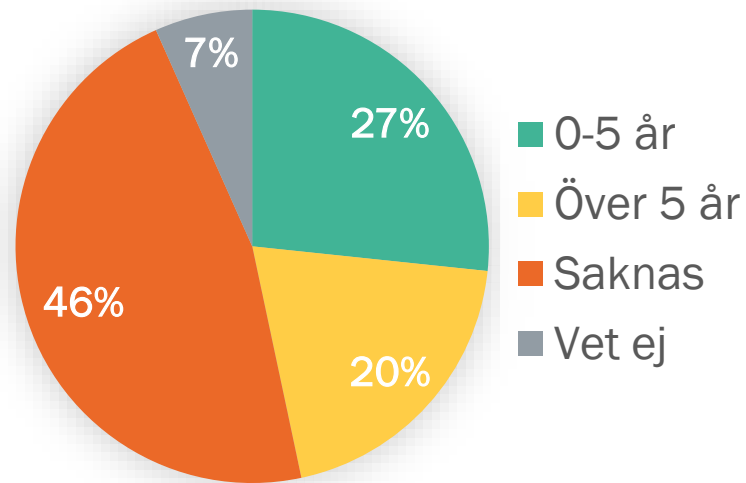


Regional eller kommunal  
oljeskyddsplan (alla kommuner)



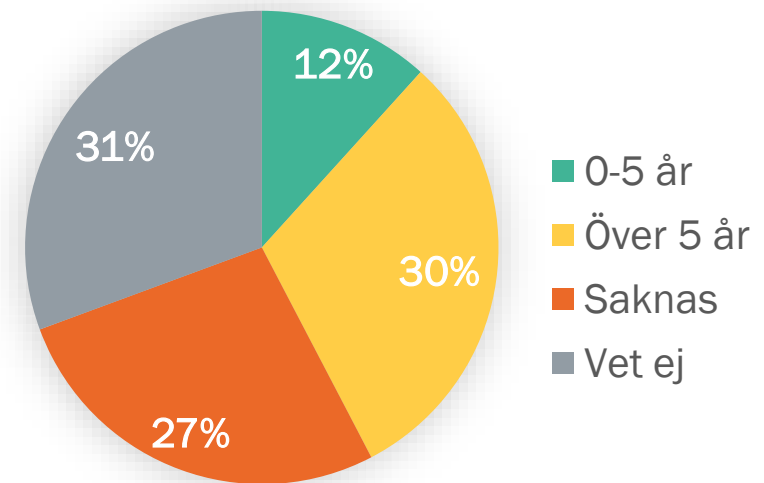
# UPPRÄTTANDE AV OLJESKYDDSPLAN

Vilket år oljeskyddsplanen eller motsvarande upprättades (län)



Län

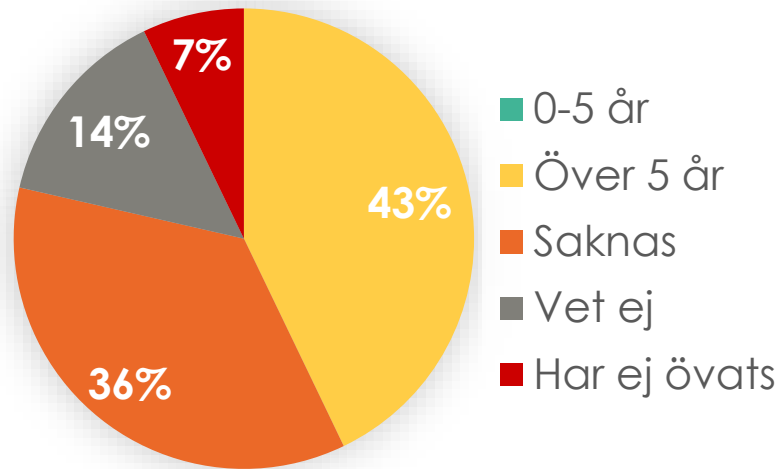
Vilket år oljeskyddsplanen eller motsvarande upprättades (kommuner)



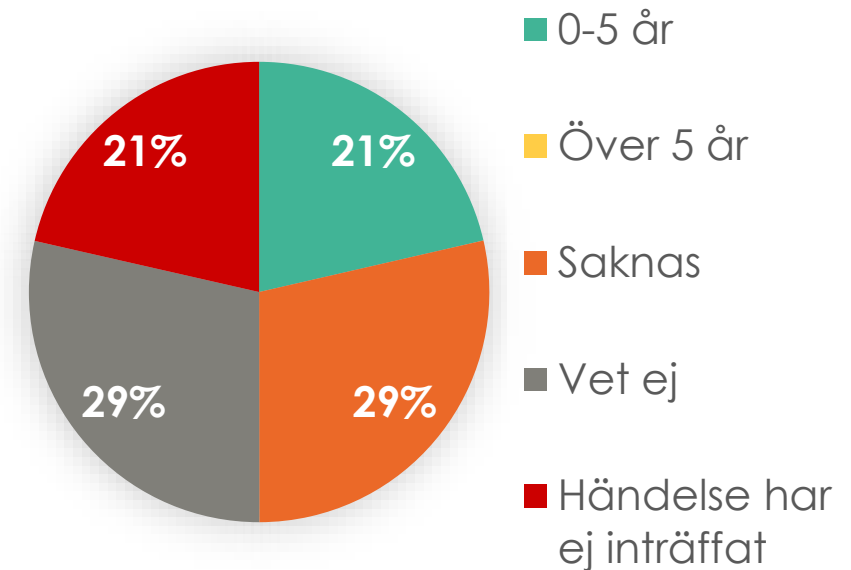
Kommun

# TESTNING AV PLAN - LÄN

Testning av planen i övning  
(län)

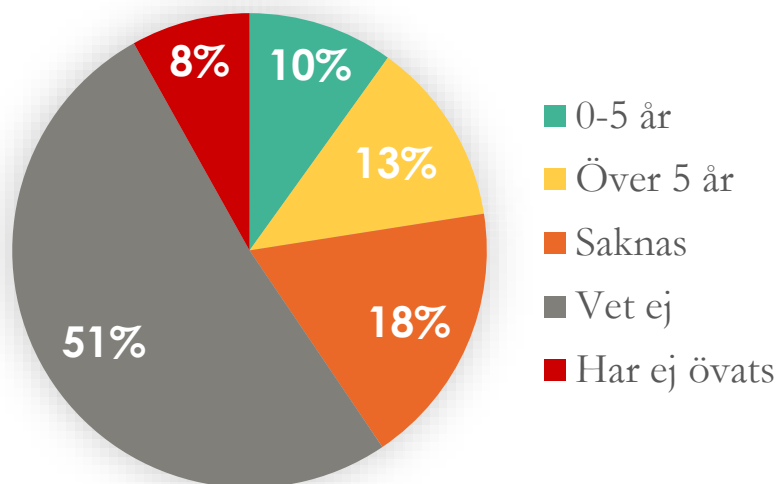


Testning av planen i händelse  
(län)

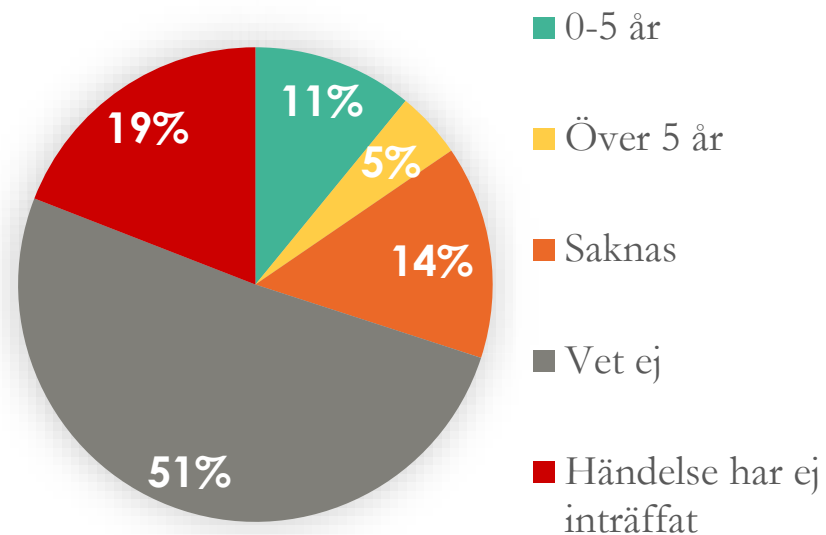


# TESTNING AV PLAN - KOMMUN

Testning av planen i övning  
(kommuner)



Testning av planen i händelse  
(kommuner)



# HELCOMS BEKÄMPNINGSMANUAL



Län

22 procent av länen har använt sig av manualen för framtagande av oljeskyddsplan

Kommun

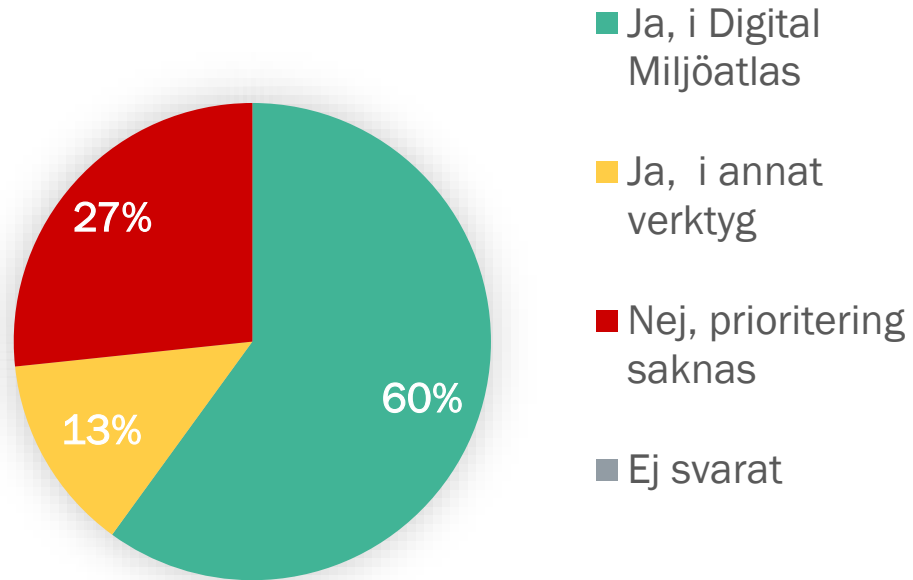
Tre procent av kommunerna har använt sig av manualen

# DIGITAL MILJÖATLAS



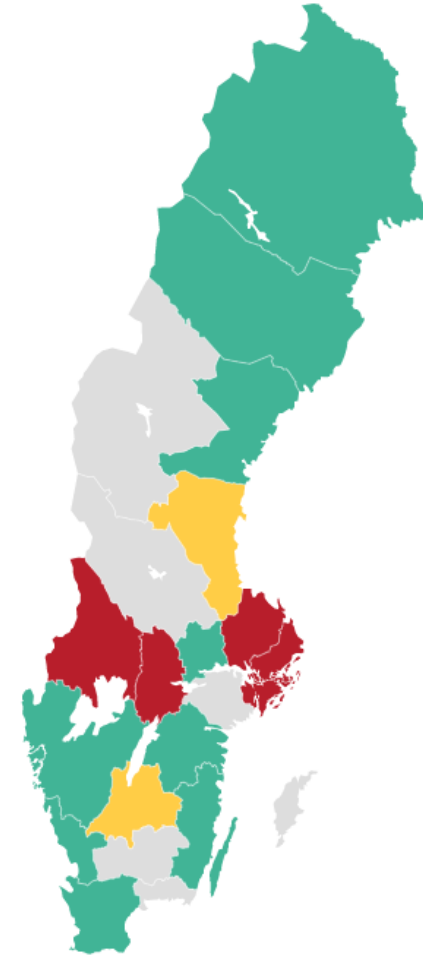
# SKYDDSVÄRDA OMRÅDEN

## Prioritering av skyddsvärda områden (län)



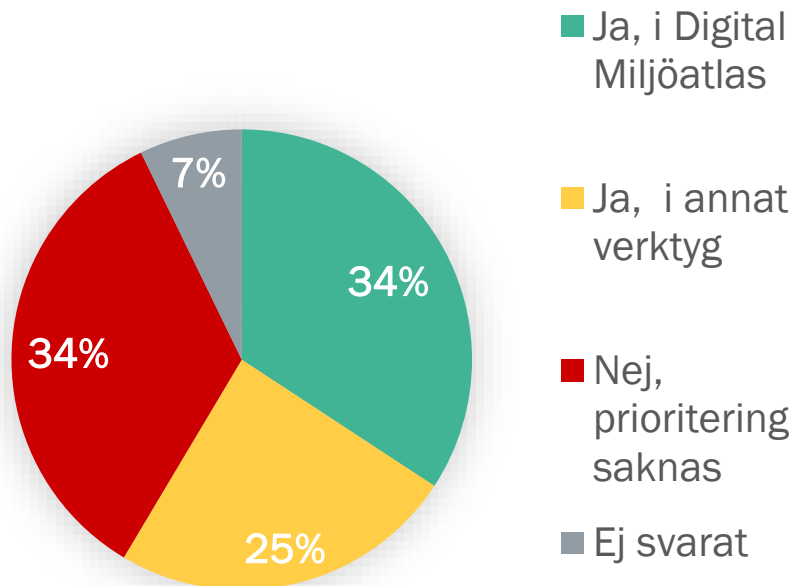
## Prioritering av skyddsvärda områden (län)

■ Ja, i Digital Miljöatlas ■ Ja, i annat verktyg ■ Nej, prioritering saknas ■ Ej svarat



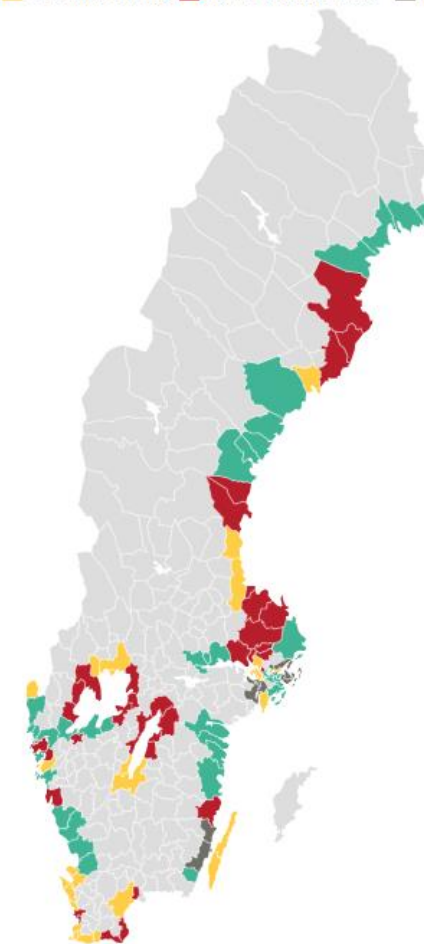
# SKYDDSVÄRDA OMRÅDEN

## Prioritering av skyddsvärda områden (kommuner)



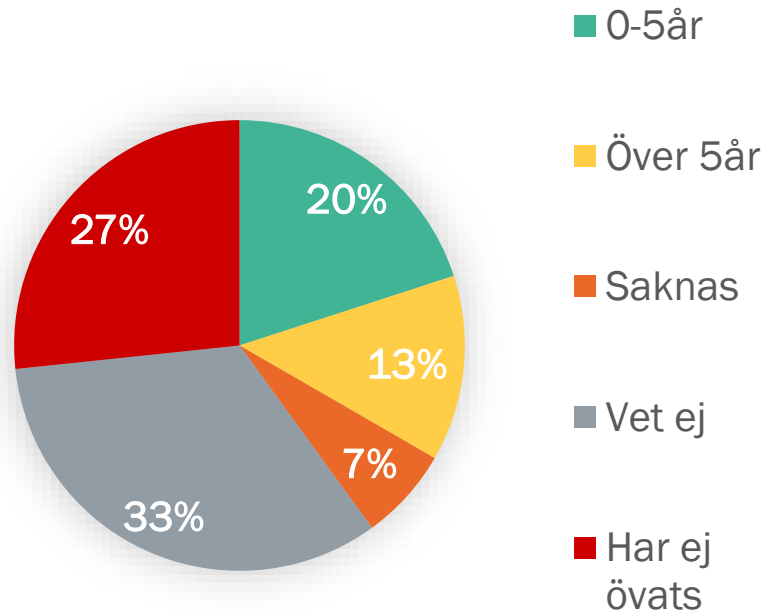
## Prioritering av skyddsvärda områden (kommuner)

■ Ja, i Digital Miljöatlas ■ Ja, i annat verktyg ■ Nej, prioritering saknas ■ Ej svarat

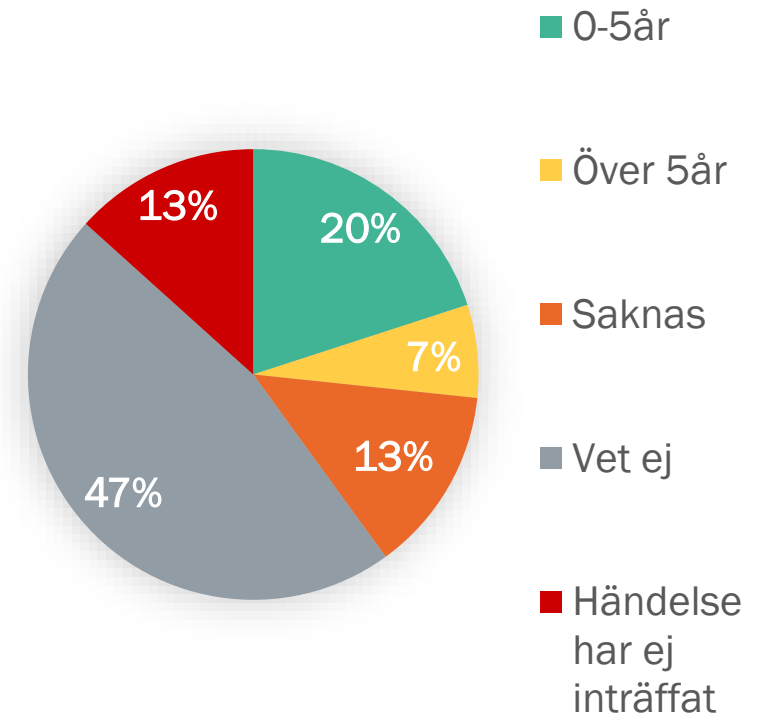


# TESTATS - LÄN

Digital Miljöatlas har testats i övning  
(län)

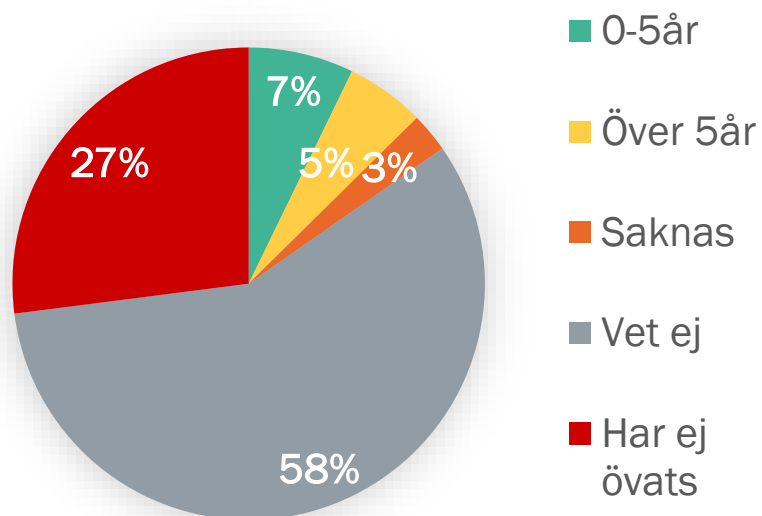


Digital Miljöatlas har testats i  
händelse (län)

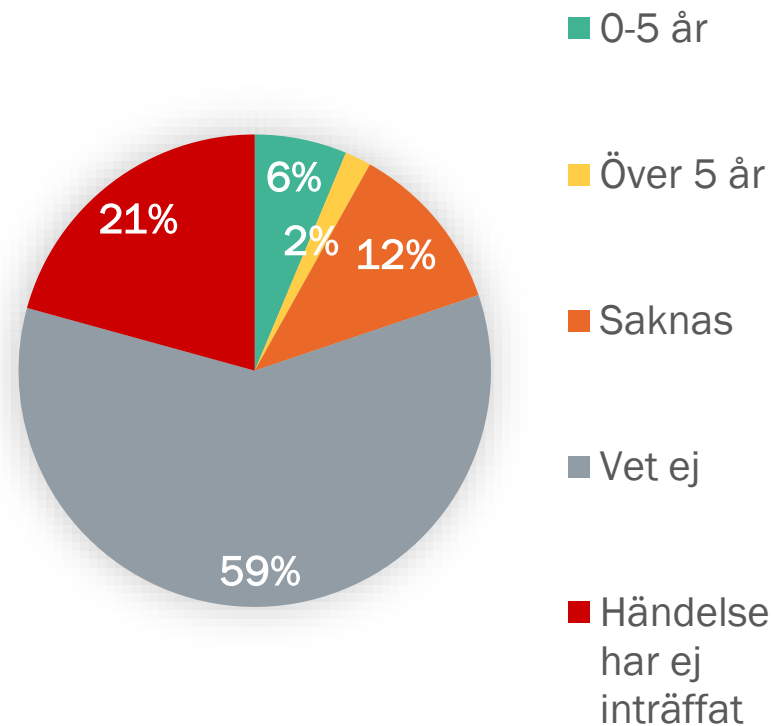


# TESTATS - KOMMUNER

Digital Miljöatlas har testats i övning  
(kommuner)



Digital Miljöatlas har testats i  
händelse (kommuner)



# JÄMFÖRELSE

# JÄMFÖRELSE VISAR ATT...

...det är färre kommuner som...

- ...reviderat sin oljeskyddsplan de senaste fem åren
- ...testat planen i övning eller händelse jämfört med tidigare
- ...använder Digital Miljöatlas än tidigare

**TACK!**